

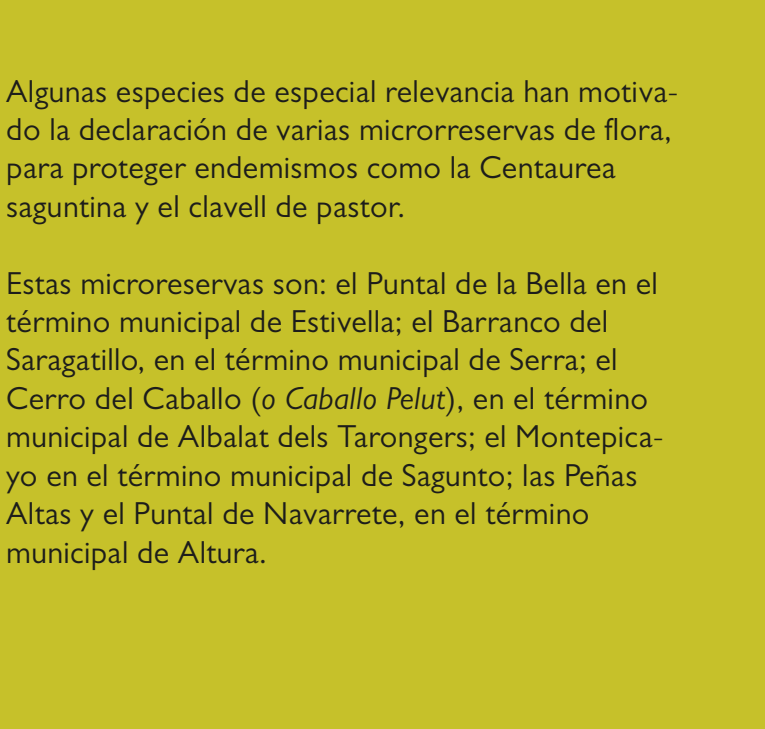
El Parc Natural de la Serra Calderona es uno de los espacios naturales protegidos más emblemáticos de toda la geografía valenciana. Este extenso territorio comprende una extensión de 18.019 hectáreas y fue declarado parc natural en 2002.

Está situado entre las provincias de Castellón y Valencia, queda constituido por una alineación montañosa de orientación NW-SE que separa las cuencas de los ríos Palancia y Turia, extendiéndose por las comarcas del Alto Palancia, Camp de Morvedre y Camp de Turia. Constituye uno de los enclaves naturales más valiosos de la Comunitat Valenciana, cuyas características físico-naturales le otorgan un interés ecológico excepcional, a la vez que paisajístico.

Salpicada por multitud de barrancos con importantes desniveles, presenta un relieve de altitudes medias (cota máxima 1012 m).



Alcornocel



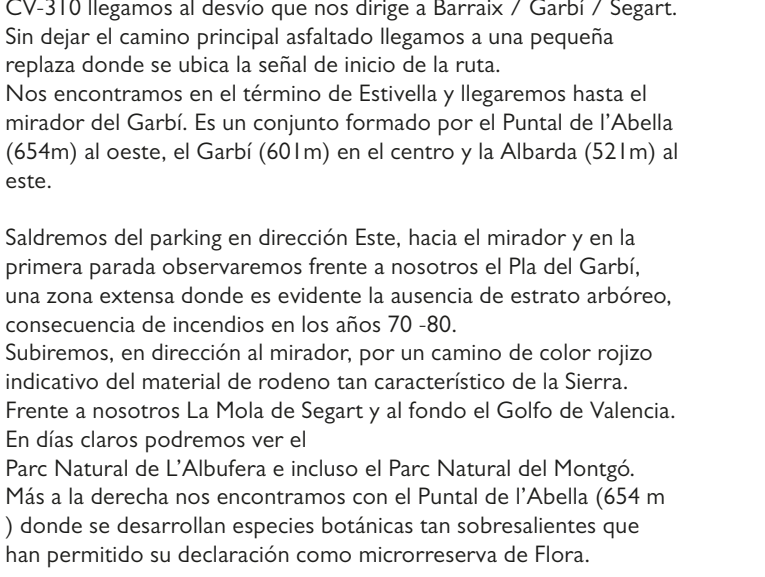
Castell de Serra



Cartuja de Portacoeli



Alcornocel



Algunas especies de especial relevancia han motivado la declaración de varias microrreservas de flora, para proteger endemismos como la Centaurea saguntina y el clavell de pastor.

Estas microrreservas son: el Puntal de la Bella en el término municipal de Estivella; el Barranco del Saragatillo, en el término municipal de Serra; el Cerro del Caballo (*o Caballo Pelut*), en el término municipal de Albalat dels Tarongers; el Montepicayo en el término municipal de Sagunto; las Peñas Altas y el Puntal de Navarrete, en el término municipal de Altura.

Este territorio ha sido el escenario de paso y asentamiento de culturas desde épocas ancestrales, todas ellas han modelado el paisaje y la cultura que conocemos hoy.

El variado cromatismo de los materiales se combina con la diversidad de formas producto de la tectónica y la intensa erosión. Los populares rodenos dan lugar a un sugerente relieve ruiforme, bien visible en el Picaio, el Garbí o el Puntal de la Vella. Las cumbres labradas sobre las calizas dolomíticas, adoptan la característica forma de muelas, como en Penyes de Guaita, el Pic de l'Àguila o la Mola de Segart.

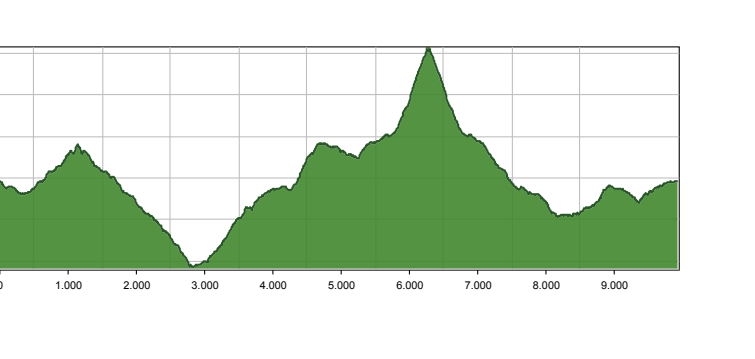
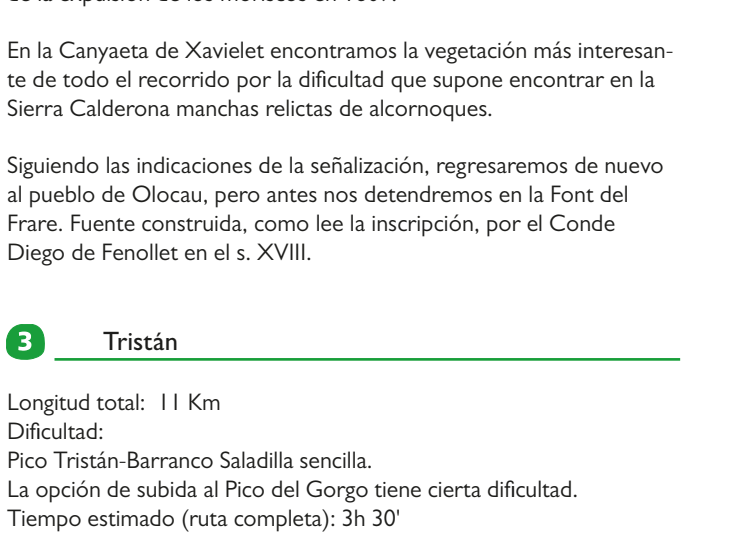
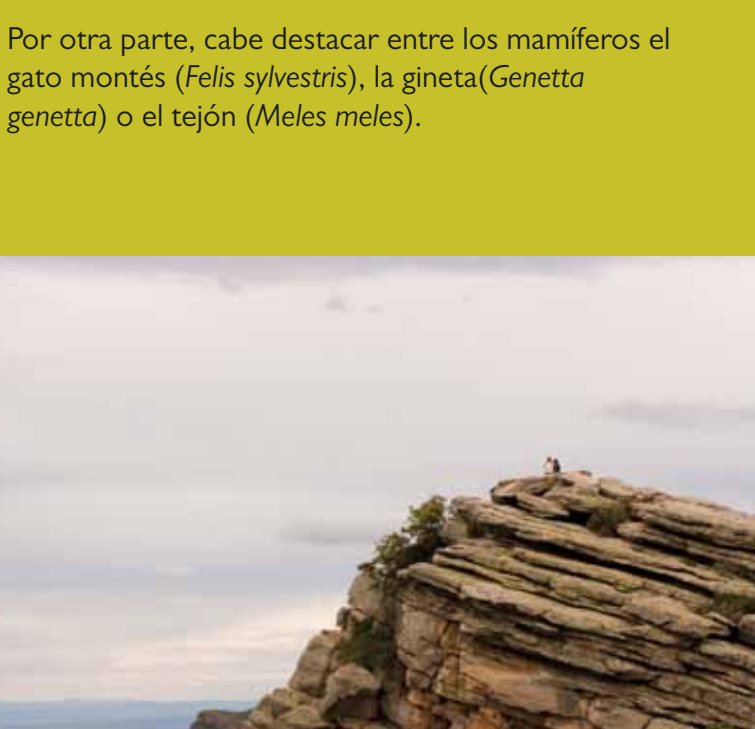
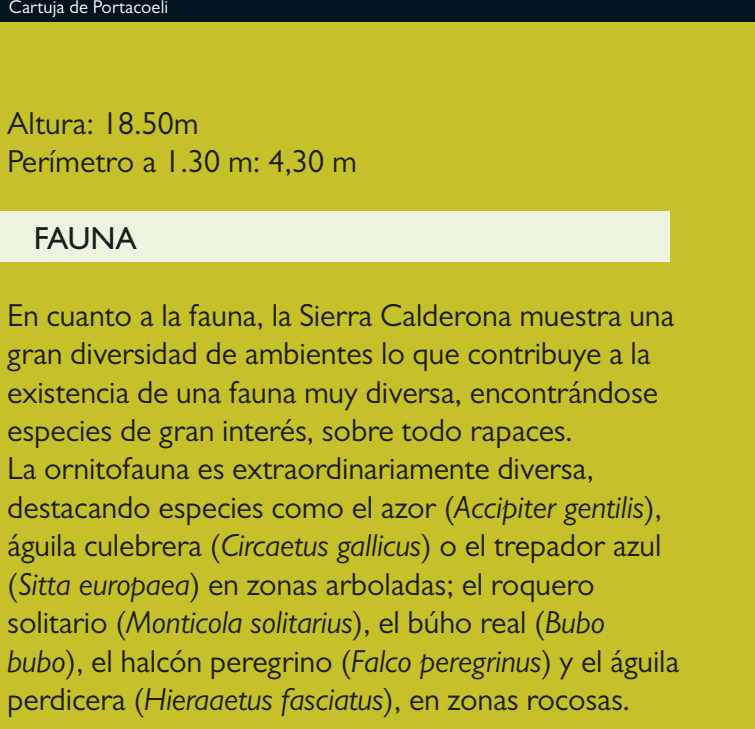
Son también destacados los valores patrimoniales que la Sierra Calderona alberga, destacando numerosos yacimientos arqueológicos, castillos, tradicionales masías y los más conocidos monasterios. Así, existen notables restos en la sierra correspondientes a la mayor parte de civilizaciones que habitaron nuestras tierras desde el paleolítico,

pasando por la edad de bronce, la cultura ibérica, romana, árabe y medieval.

Su proximidad a la ciudad de Valencia y su ámbito metropolitano lo han convertido en uno de los parques más visitados por la ciudadanía, al tiempo que se han ido reconociendo y divulgando sus valores como área natural de excepcional valor en un entorno de rápido crecimiento urbano.

La cercanía al mar y la disposición meridiana de la sierra permiten que los vientos de levante aporten humedad en forma de brumas y escarchas. El agua aflora después en numerosas fuentes.

Los suelos son de gran valor por su equilibrio en relación al clima, la vegetación y el sustrato geológico. Cada uno de ellos alberga comunidades vegetales diferenciadas, pero siempre de gran interés botánico.



VEGETACIÓN

La abrupta orografía y los importantes desniveles, junto a la presencia de materiales tanto carbonatados como silíceos, permiten la instalación de una vegetación muy diversa. No obstante, la actividad humana y los incendios forestales han relegado la vegetación climácica a barrancos y zonas poco accesibles, quedando en la actualidad dominada por pinares, matorrales y herbazales.

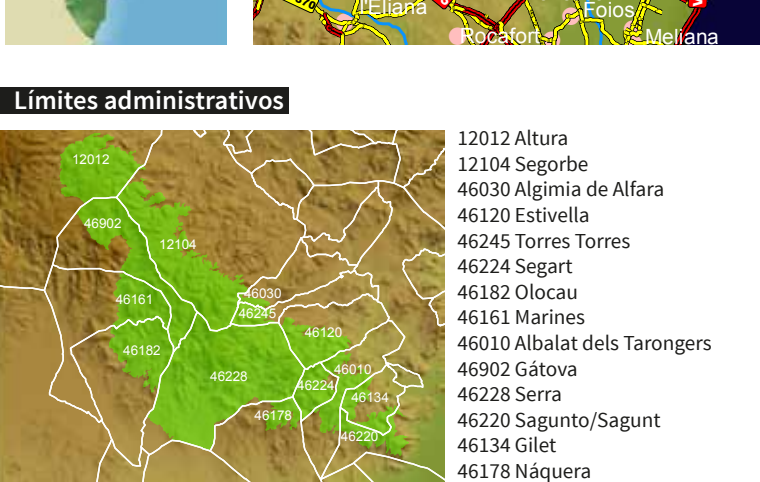
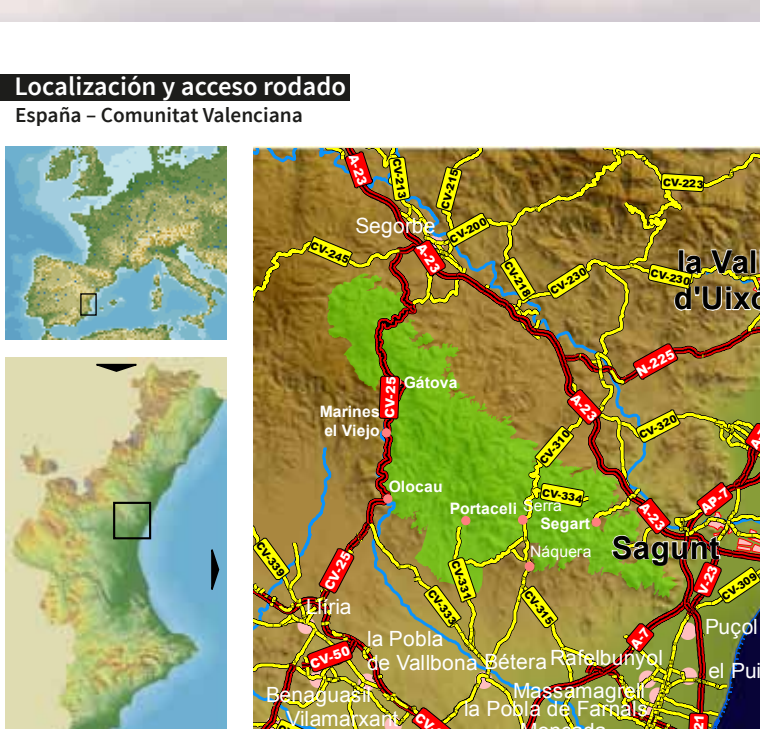
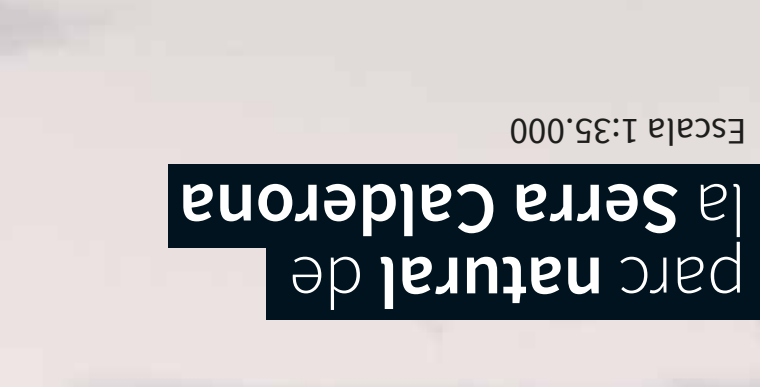

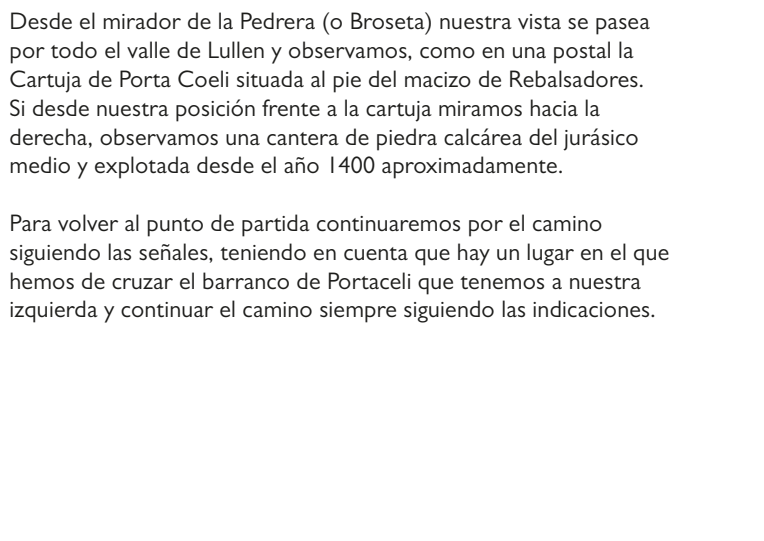
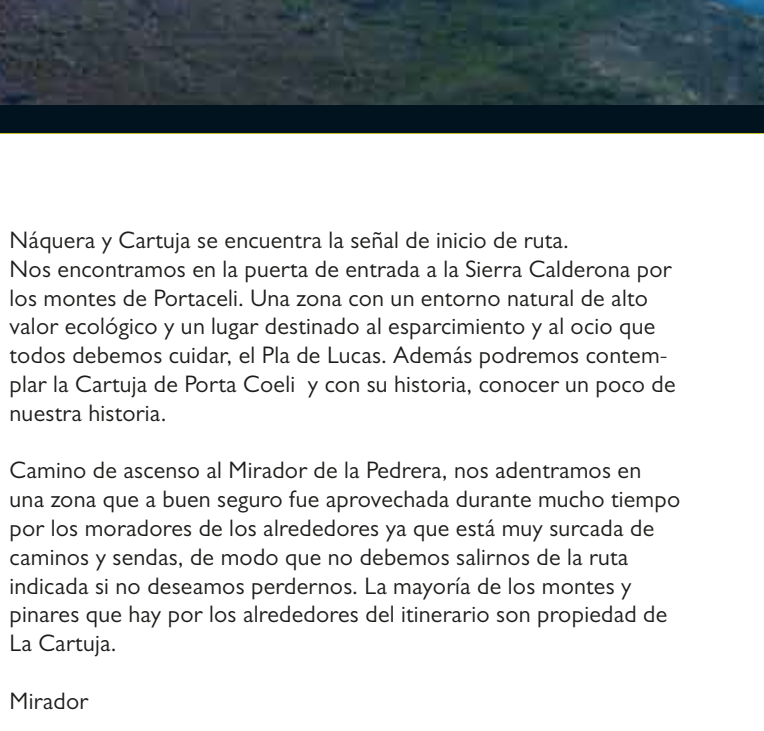

Las masas boscosas se hallan dominadas por el pinar, sobre todo de pino carrasco y acompañado de un matorral de jaras (*Cistus salvifolius*, *C. monspeliensis*), romero (*Rosmarinus officinalis*),aliaga (*Ulex parviflorus*) y brezo (*Erica multiflora*), predominando el pino rodeno en suelos descarbonatados junto a especies de matorral silíceola.

Los bosques de carrasca también alcanzan cierto desarrollo; en su estrato inferior se puede encontrar


madreselva (*Lonicera implexa*), zarza parrilla (*Smilax aspera*), aladierno (*Rhamnus alaternus*) y palmito (*Chamaerops humilis*) entre otras especies, pudiendo apreciarse diferencias entre el carrascal calcícola y silíceola por las especies de matorral que le acompañan, como son la coscoja, lentisco o romero en el primer caso y los brezos, jaras y salvias en el segundo.

En cuanto al alcornocal, está presente en algunos enclaves de ombroclima subhúmedo sobre rodenos, aunque de carácter disperso y sin llegar a alcanzar en ningún momento el estado de madurez.

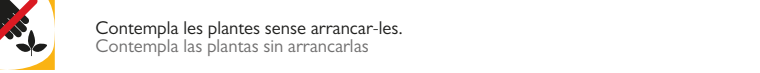
En sustratos carbonatados con un ombroclima seco-semiárido que no permite el desarrollo del carrascal, aparece una maquia de cobertura elevada dominada por la coscoja (*Quercus coccifera*) y el lentisco (*Pistacia lentiscus*); en las zonas del piso mesomediterráneo seco y seco-semiárido el coscojar se caracteriza por una menor talla y cobertura y por la ausencia de elementos termófilos.



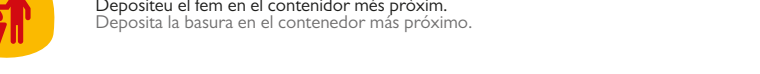
RECOMANACIONS PER A VISITAR EL PARC NATURAL
RECOMENDACIONES PARA VISITAR EL PARQUE NATURAL



Respecteu el camí i no feu drereres. Respete el camino y no toques atajos.



Contempla les plantes sense arrancar-les. Contempla las plantas sin arrancarlás.



Depositu el fem en el contenidor més pròxim. Deposita la basura en el contenidor más próximo.



No encenguu fogueres no fumeu. No encendas hogueras no fumes.



El gos, porteu-lo sempre lligat. El perro, llevadlo siempre atado.



Observeu els animals sense molestar-los. Observa los animales sin molestarlos.



No està permesa l'acampada. No esta permitida la acampada.



Si teniu una emergència, telefonau al 112. En caso de emergencia podéis llamar al 112.

Centro de interpretación:
C/ Lepanto, 8
46119 Náquera (Valencia)
Teléfonos: 679 195 238 / 961 681 993
Horario de atención al público:
de lunes a viernes de 09:00 a 14:00 h